

Схема границ сервитута части земельного участка на кадастровом плане территории с указанием координат характерных точек границ территории

Объект: "Газификация д. Савинская и д. Грибчиха» Орехово-Зуевского городского округа Московской области"

Местоположение/кадастровый №: Московская область, Орехово-Зуевский район, с/п Белавинское, д.Савинская, д.№1 под жилым 4-этажным многоквартирным домом. / 50:24:0050907:335 Особоохраняемые, природные, культурные объекты: отсутствуют

Площадь земельного участка: 30 кв. м.

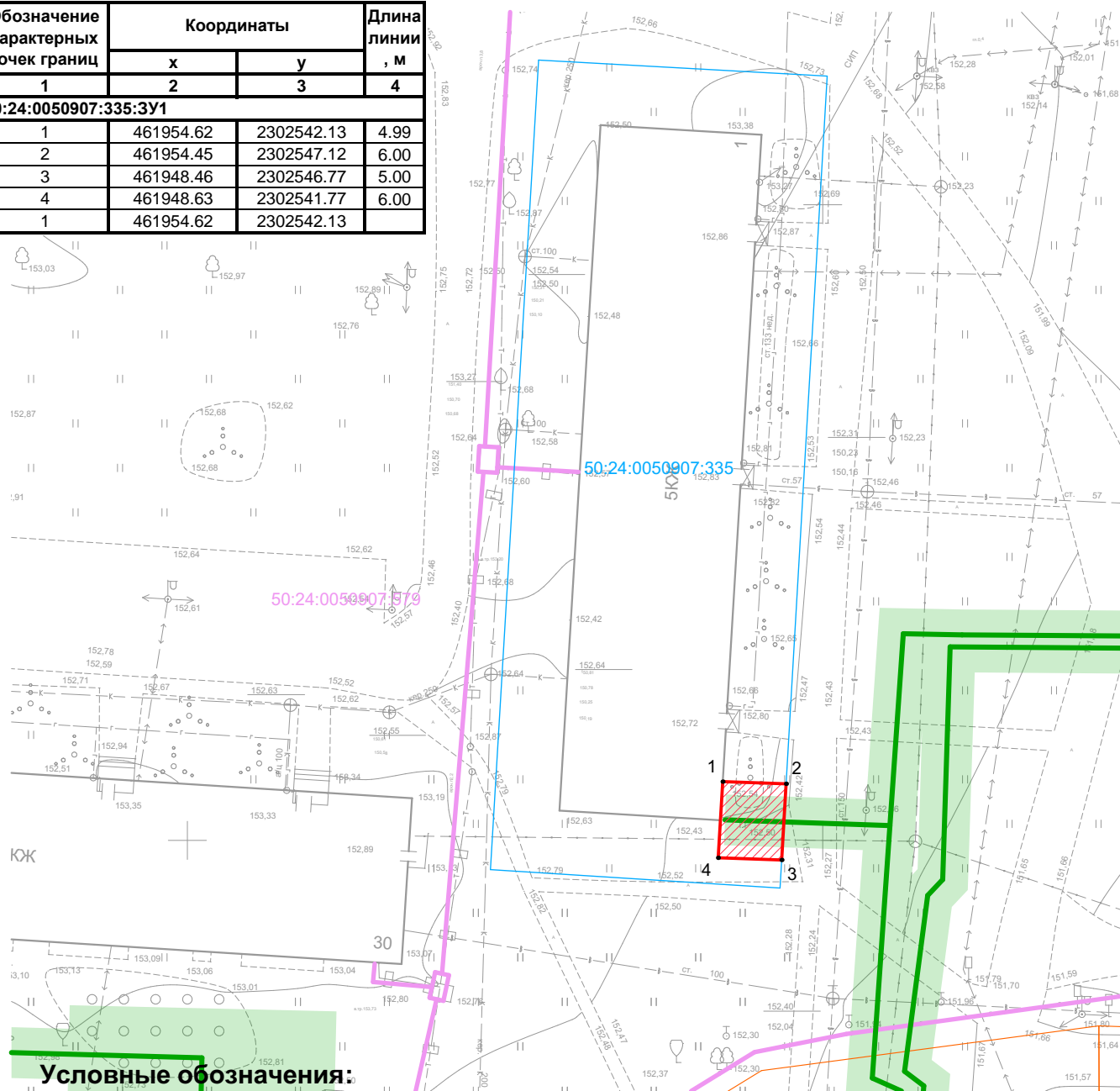
Цель: строительство линейного объекта (подземный газопровод)

Каталог координат испрашиваемого участка

Вид разрешенного использования: коммунальное обслуживание, код 3.1

система координат МСК-50

| Обозначение характерных точек границ | Координаты | | Длина линии, м |
|--------------------------------------|------------|------------|----------------|
| | x | y | |
| 1 | 2 | 3 | 4 |
| 50:24:0050907:335:3У1 | | | |
| 1 | 461954.62 | 2302542.13 | 4.99 |
| 2 | 461954.45 | 2302547.12 | 6.00 |
| 3 | 461948.46 | 2302546.77 | 5.00 |
| 4 | 461948.63 | 2302541.77 | 6.00 |
| 1 | 461954.62 | 2302542.13 | |



Условные обозначения:



Граница испрашиваемого участка

• 1

Обозначение характерных поворотных точек границ




Границы и кадастровые номера земельных участков учтенных в ЕГРН



Границы и кадастровые номера объектов капитального строительства учтенных в ЕГРН




Границы зон с особыми условиями использования территории учтенных в ЕГРН



Охранная зона проектируемого газопровода



Проектируемый газопровод



Проектируемый газопровод (прокладка методом ННБ, ГНБ)